
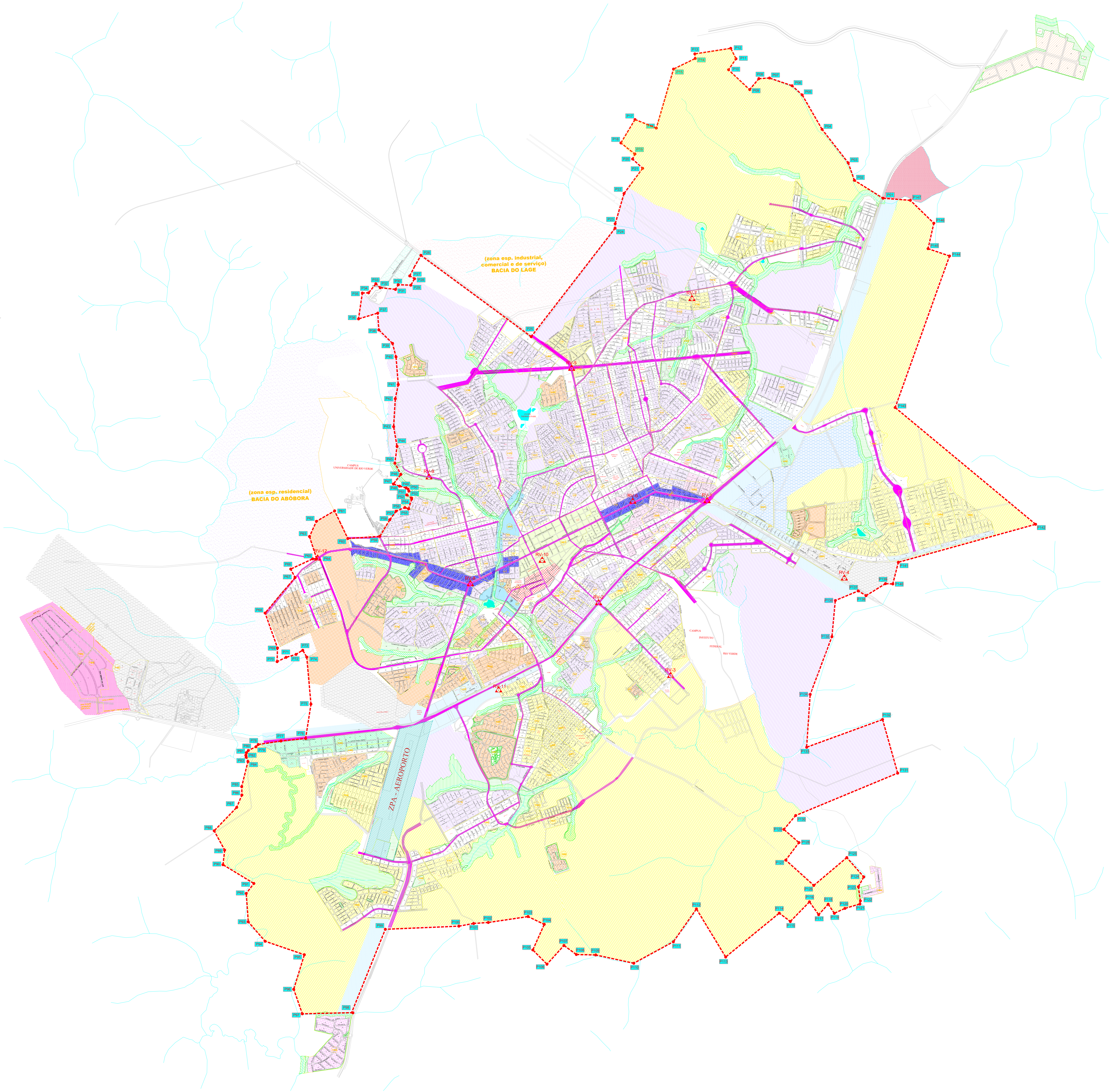


LISTA DE ENDEREÇOS E LOTES DO MUNICÍPIO DE RIO VERDE



**LEGENDA/ZONEAMENTO**

- ZONA RESIDENCIAL 1 - ZR I
- ZONA RESIDENCIAL 2 - ZR II
- ZONA RESIDENCIAL 3 - ZR III
- ZONA DE SERVIÇO - ZS
- ZONA INDUSTRIAL 1 - ZI I
- ZONA INDUSTRIAL 2 - ZI II
- ZONA PROTEÇÃO AEROPORTO - ZPA
- ZONA CENTRAL 1 - ZC1
- ZONA CENTRAL 2 - ZC2
- ZONA ESTRUTURAL 1 - ZE I
- ZONA ESTRUTURAL 2 - ZE II
- ZONA ESTRUTURAL 3 - ZE III
- ZONA ESTRUTURAL 4 - ZE IV
- ZONA ESTRUTURAL 5 - ZE V
- ZONA ESTRUTURAL 6 - ZE VI
- ZONA VERDE - ZV
- ZONA ESPECIAL I (LAGE) - ZEL I
- ZONA ESPECIAL II (ABOBORA) - ZEA II
- ZONA INDUSTRIAL E DE SERVIÇOS 1 - ZIS I
- ZONA INDUSTRIAL E DE SERVIÇOS 2 - ZIS II
- ZONA INDUSTRIAL E DE SERVIÇOS 4 - ZIS IV
- ZONA INDUSTRIAL E DE SERVIÇOS 6 - ZIS VI
- ZONA COMERCIAL I - ZCL I
- ZONA URB. ESPECÍFICA - ZUE
- ZONA AGROIND. E HORTIFRUTICULTURA (DARV) - ZAH
- ZONA MUNICIPAL DE PEQ. EMPRESAS (DIMPE) - ZMPE

**CONVENÇÕES**

- HIDROGRAFIA
- FUNDO DE VALE
- DIVISAS DE BAIRROS
- DIVISA DE QUADRAS
- PERÍMETRO URBANO
- RODOVIAS
- MARCO DE AMARRAÇÃO

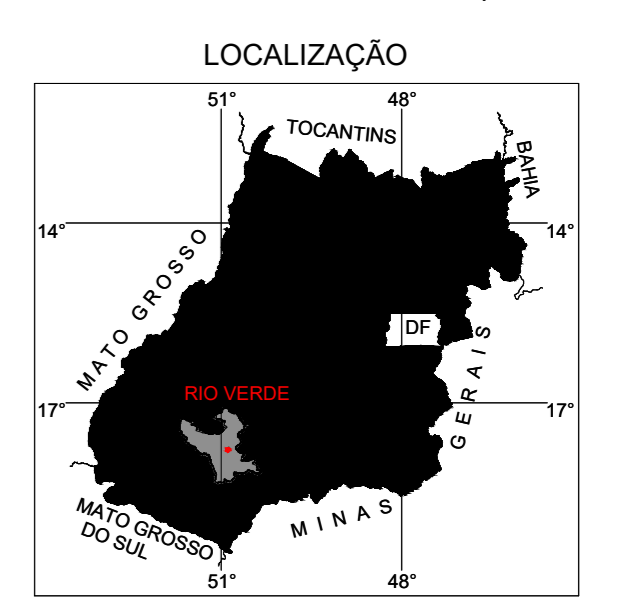
**PREFEITURA MUNICIPAL DE RIO VERDE**

MAPA DE ZONEAMENTO URBANO DE RIO VERDE  
 ANEXO AO DECRETO 1.086/2025

DATA	FOLHA	DESENHO
25/02/2025	01 / 01	YURI PAIVA

**WELLINGTON SOARES CARRIJO FILHO**  
 Prefeito Municipal

**VINÍCIUS F. CAMPOS**      **LUIZ C. FAVERO**  
 Procurador Geral      Superint. de Des. Urbano



ESCALA 1 : 19.000

0 300 900 1500 m

PROJEÇÃO UNIVERSAL TRANSVERSA DE MERCATOR - UTM  
 DATUM VERTICAL: IBERUTIBA - SANTA CATARINA  
 DATUM HORIZONTAL: SAD 69 - CHUÁ-MG  
 MERIDIANO CENTRAL DO FUSO: 51° W